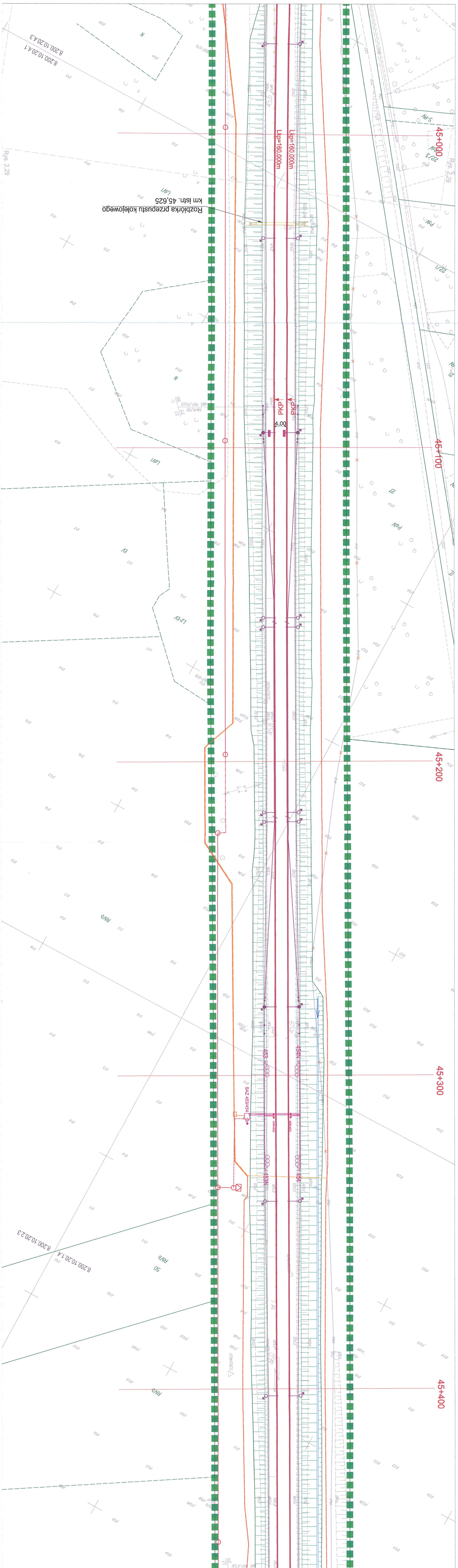

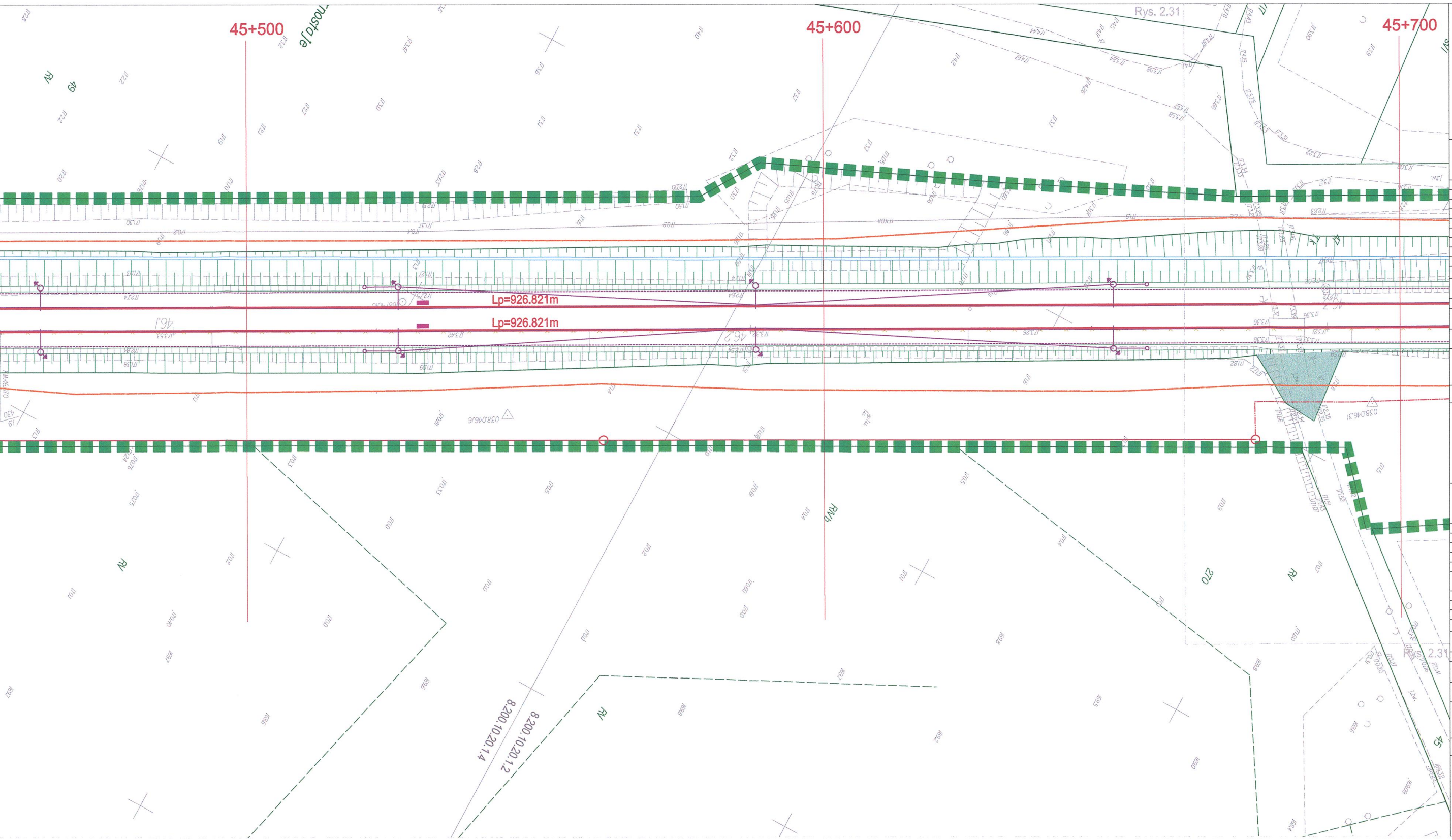

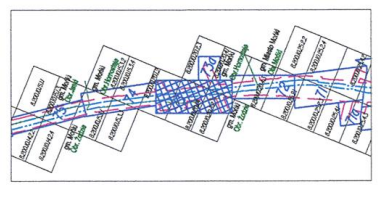

Nie wyklucza się istnienia w terenie innych, nie wykazanych na niniejszej mapie urządzeń podziemnych, które nie były zgłoszone do inwentaryzacji lub o których brak jest informacji w instytucjach branżowych

MAPA DO CELÓW PROJEKTOWYCH

PRZEDSIĘWZIĘCIE: Prace na linii E 75 na odcinku Białystok - Suwałki - Trakiszki (granica państwa), etap I odcinek Białystok - Ełk

Oznaczenie kancelaryjne zgłoszenia pracy geodezyjnej		DER: KNWa2.633.78.2018
Linia		Nr 38 Białystok - Głomno
Szlak		Mońki - Osowiec
Km		45.69-46.36
Powiat		moniecki
Jednostka ewidencyjna [nazwa, identyfikator]		Mońki - obszar wiejski [200806_5]
Obręb ewidencyjny [nazwa, identyfikator]		Hornostaje [007], Żodzie [0039]
Miejscowość		Hornostaje, Żodzie
Działka TZ PKP		47
Skala mapy		1 : 500
Nazwa układu współrzędnych	prostokątnych płaskich	2000(8)
	wysokości	Kronsztadt 86
Oznaczenie granic obszaru, który był przedmiotem aktualizacji		KODGiK -··-··- PODGiK — — –
Oznaczenie i informacja o służebnościach gruntowych mających wpływ na zagospodarowanie gruntów zlokalizowanych w granicach projektowanej inwestycji		Nie badano
Oznaczenie i symbol konturu użytku gruntowego, który nie jest ujawniony w bazie danych ewidencji gruntów i budynków		
Inne dodatkowe obiekty nie objęte katalogiem obiektów baz danych		⚠ znak drogowy KM: xxx AMS PKP:133.90 xxx xxx rzędna z profilu archiwalnego w układzie Amsterdam PKP
Zestawienie sekcji		8.200.10.20.1.2, 8.200.10.20.1.4, 8.200.10.20.2.3, 8.200.10.20.3.2, 8.200.10.20.4.1

MGGP GRUPA MGGP
Geodeta uprawniony
mgr inż. Mariusz Żołyniak
nr uprawnień 17369

29.05.2020
Nazwa / imię i nazwisko wykonawcy oraz data i podpis osoby reprezentującej wykonawcę, geodety uprawnionego, który opracował mapę

Wykonawca: MGGP GRUPA MGGP
33-100 Tarnów ul. Kaczkowskiego 6
tel. +48 14 6263890,
fax +48 14 6264539
e-mail:mggp@mggp.com.pl

Sekcja	Arkusz
3/20	73

MAPA DO CELÓW PROJEKTOWYCH

PRZEDSIĘWZIĘCIE: Prace na linii E 75 na odcinku Białystok - Suwałki - Trakiszki (granica państwa), etap I odcinek Białystok - Ełk

Oznaczenie kancelaryjne zgłoszenia pracy geodezyjnej		DER: KNWa2.633.78.2018
Linia		Nr 38 Białystok - Głomno
Szlak		Mońki - Osowiec
Km		45.13-45.69
Powiat		moniecki
Jednostka ewidencyjna [nazwa, identyfikator]		Mońki - miasto [200806_4], Mońki - obszar wiejski [200806_5]
Obręb ewidencyjny [nazwa, identyfikator]		Mońki [0334], Hornostaje [007], Żodzie [0039]
Miejscowość		Mońki, Hornostaje, Żodzie
Działka TZ PKP		47, 490/14
Skala mapy		1 : 500
Nazwa układu współrzędnych	prostokątnych płaskich	2000(8)
	wysokości	Kronsztadt 86
Oznaczenie granic obszaru, który był przedmiotem aktualizacji		KODGiK -··-··- PODGiK — — –
Oznaczenie i informacja o służebnościach gruntowych mających wpływ na zagospodarowanie gruntów zlokalizowanych w granicach projektowanej inwestycji		Nie badano
Oznaczenie i symbol konturu użytku gruntowego, który nie jest ujawniony w bazie danych ewidencji gruntów i budynków		
Inne dodatkowe obiekty nie objęte katalogiem obiektów baz danych		⚠ znak drogowy KM: xxx AMS PKP:133.90 xxx xxx rzędna z profilu archiwalnego w układzie Amsterdam PKP
Zestawienie sekcji		8.200.10.20.4.1, 8.200.10.20.4.3, 8.200.10.25.2.1

MGGP GRUPA MGGP
Geodeta uprawniony
mgr inż. Mariusz Żołyniak
nr uprawnień 17369

29.05.2020
Nazwa / imię i nazwisko wykonawcy oraz data i podpis osoby reprezentującej wykonawcę, geodety uprawnionego, który opracował mapę

Wykonawca: MGGP GRUPA MGGP
33-100 Tarnów ul. Kaczkowskiego 6
tel. +48 14 6263890,
fax +48 14 6264539
e-mail:mggp@mggp.com.pl

Sekcja	Arkusz
2/20	72

Niniejszy rysunek został sporządzony
na kopii mapy do celów projektowych.
Oświadczam, iż kopia mapy do celów projektowych
jest zgodna z oryginałem.

Pieczątka i podpis projektanta

ZLECENIODAWCA: PKP POLSKIE LINIE KOLEJOWE S.A. Rzeczpospolita Polska Współfinansowane przez instrument Unii Europejskiej „Łącząc Europę”

WYKONAWCA: MGGP GRUPA MGGP
MGGP S.A.
ul. Kaczkowskiego 6, 33-100 Tarnów

NAZWA PROJEKTU:	Opracowanie dokumentacji projektowej wraz z pełnieniem nadzoru autorskiego w ramach projektu pn.: „Prace na linii E 75 na odcinku Białystok - Suwałki - Trakiszki (granica państwa), etap I odcinek Białystok- Ełk”		
PRZEDSIĘWZIĘCIE:	Rozbiórka, przebudowa, rozbudowa i budowa obiektu budowlanego pn.: Linia kolejowa E 75. Odcinek 2: linia kolejowa nr 38 od km 25+204 do km 61+061		
NAZWA OBIEKTU BUDOWLANEGO:	Linia kolejowa E 75 na odcinku Białystok Ełk. Odcinek 2: linia kolejowa nr 38 od km istniejącego 25+204 do km istniejącego 61+061.		
KATEGORIA OBIEKTU BUDOWLANEGO:	III, IV,VIII, XVIII, XXV, XXVI, XXVII, XXVIII		ODCINEK: 2
ADRES OBIEKTU BUDOWLANEGO:	Kraj - Polska, województwo - podlaskie		
STADIUM: PROJEKT BUDOWLANY	PROJEKT ZAGOSPODAROWANIA TERENU		
TOM:	TOM 1 Projekt zagospodarowania terenu		SKALA: 1:500
CZĘŚĆ TECHNICZNA:	PROJEKT ZAGOSPODAROWANIA TERENU		NR RYS. 2.30
NR UMOWY: 60/039/0021/17/Z/I	TYTUŁ RYSUNKU: Plan sytuacyjny od km 45+000(LK38) do km 45+700(LK38)		DATA: 30.06.2020 r.
PROJEKTANT:	mgr inż. arch. Kazimierz Haligowski - nr upr. 89/67w spec. architektonicznej		WERSJA: 1
PROJEKTANT:	mgr inż. Dorota Słowiak - nr upr. 152/2002 w specjalności konstrukcyjno budowlanej		
OPRACOWUJĄCY:	mgr inż. arch. Paweł Skowroński		STRONA:
OPRACOWUJĄCY:	inż. Natalia Szostek	Szostek Natalia	
OPRACOWUJĄCY:	inż. Michał Gracz	MGracz	